

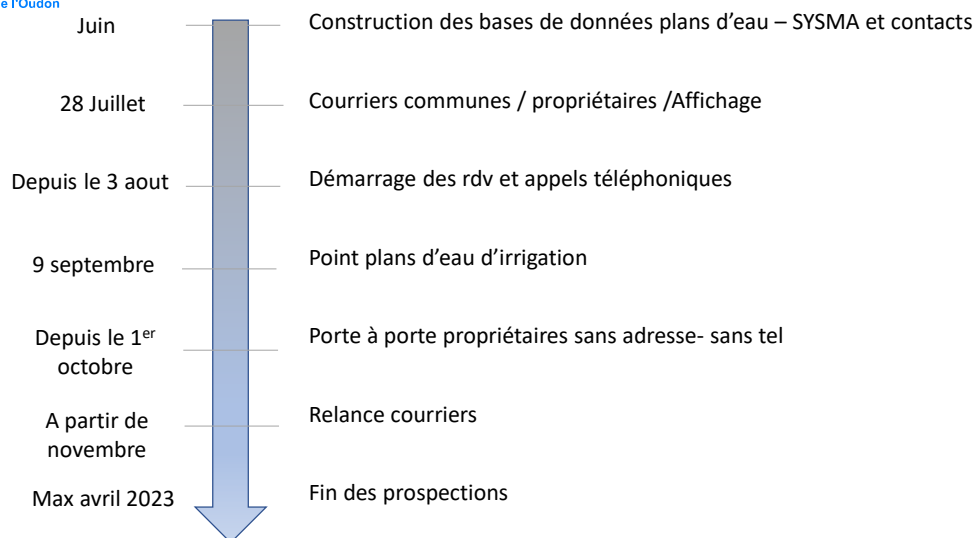


# Etude de caractérisation des plans d'eau sur le Chéran amont - Etat d'avancement

1



## DEROULEMENT

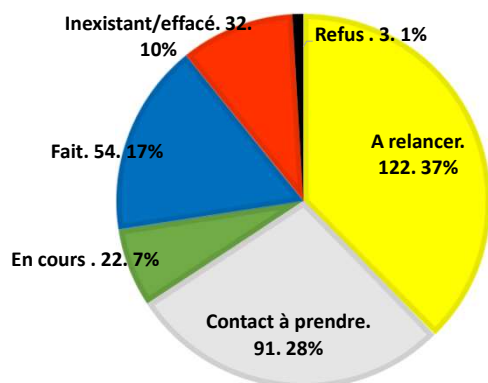


2



## ETAT D'AVANCEMENT AU 1<sup>ER</sup> OCTOBRE

ETAT D'AVANCEMENT DES PROSPECTIONS TERRAIN  
NOMBRE DE PLANS D'EAU A PROSPECTER : 324



En nombre	<1000m2	1000 à 5000m2	>5000m2	TOTAL
Fait ou en cours	43	21	12	76
Inexistant effacé ou refus	29	3	3	35
A relancer ou défaut contact	158	45	10	213
TOTAL	230	69	25	324

En pourcentage	<1000m2	1000 à 5000m2	>5000m2
Fait ou en cours	19%	30%	48%
Inexistant effacé ou refus	13%	4%	12%
A relancer ou contact à prendre	69%	65%	40%
TOTAL	100%	100%	100%

3



## OBSERVATIONS PRINCIPALES

- Peu d'appels spontanés
- Bon accueil
- Besoin de réexpliquer le but puis bonne acceptation de la démarche
- Refus-craintes :
  - Contraintes réglementaires : suppression/coût obligations ultérieures
  - Coût du rdv
- Peu d'usages professionnels
- Nombreuses mares, plutôt bien entretenues
- Plans d'eau supplémentaires identifiés
- Incompréhension de la suppression des barrages en rivière, inquiétude face à la sécheresse

4









## PLUS D'INFOS

Sur le site [www.bvoudon.fr](http://www.bvoudon.fr)

<https://bvoudon.fr/gestion-quantitative/projet-de-territoire-pour-la-gestion-de-l-eau>

### TÉLÉCHARGEMENTS:

-  [Feuille de route PTGE Oudon](#)
-  [cr\\_ptge\\_06012022.pdf](#)
-  [annexes.zip](#)
-  [Affiche de communication étude plan d'eau](#)
-  [Plaquette "propriétaire et gestion d'un plan d'eau : les questions à se poser"](#)
-  [Questionnaire](#)